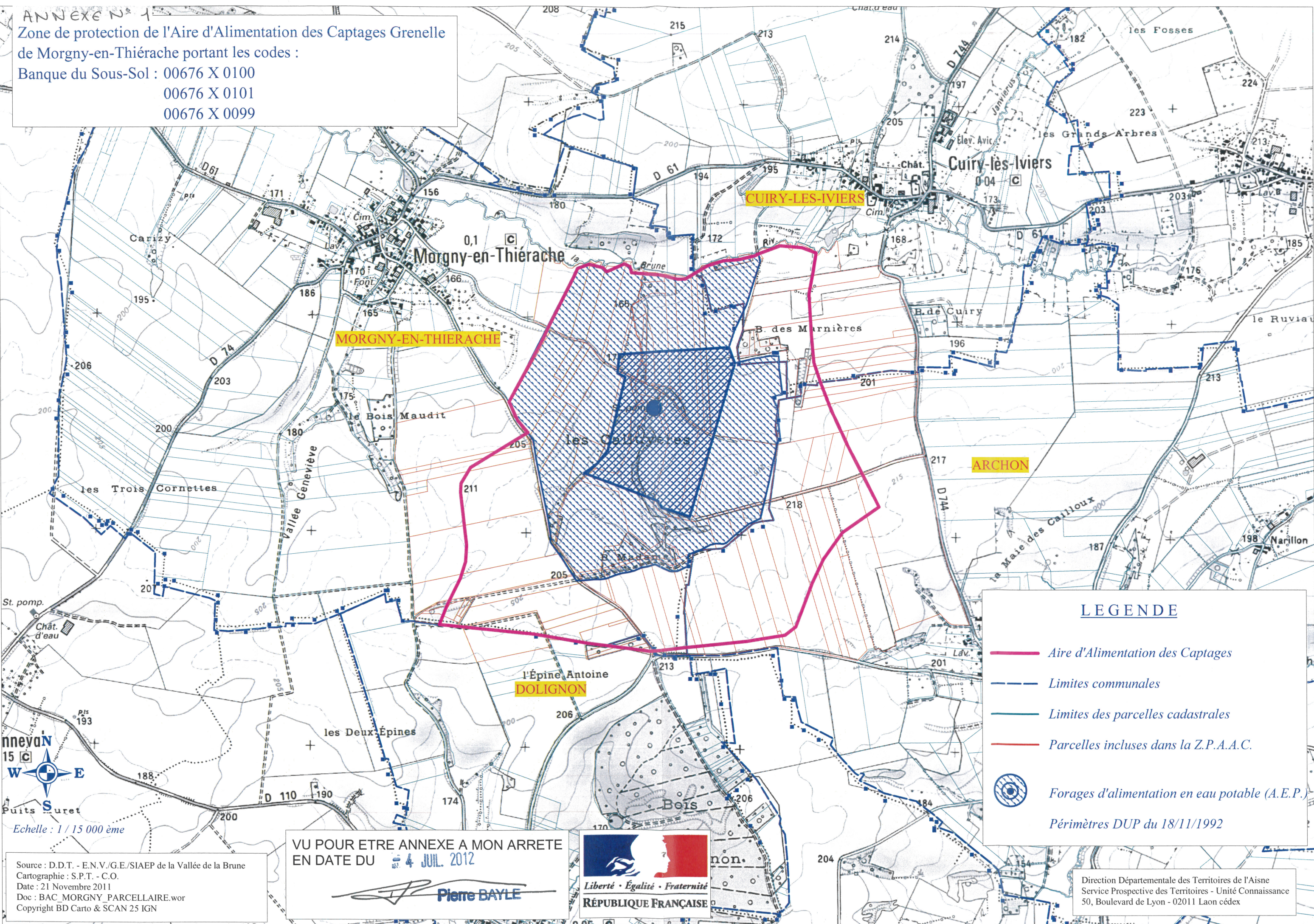


ANNEXE N° 1

Zone de protection de l'Aire d'Alimentation des Captages Grenelle de Morgny-en-Thiérache portant les codes :

Banque du Sous-Sol : 00676 X 0100
00676 X 0101
00676 X 0099









MORGNY-EN-THIERACHE

CUIRY-LES-IVIERS

ARCHON

DOLIGNON

LEGENDE

-  Aire d'Alimentation des Captages
-  Limites communales
-  Limites des parcelles cadastrales
-  Parcelles incluses dans la Z.P.A.A.C.
-  Forages d'alimentation en eau potable (A.E.P.)
-  Périmètres DUP du 18/11/1992

Compass rose and scale: Echelle : 1 / 15 000 ème

VU POUR ETRE ANNEXE A MON ARRETE EN DATE DU 4 JUIL. 2012

 Pierre BAYLE



Source : D.D.T. - E.N.V./G.E./SIAEP de la Vallée de la Brune
Cartographie : S.P.T. - C.O.
Date : 21 Novembre 2011
Doc : BAC_MORGNUY_PARCELLAIRE.wor
Copyright BD Carto & SCAN 25 IGN

Direction Départementale des Territoires de l'Aisne
Service Prospective des Territoires - Unité Connaissance
50, Boulevard de Lyon - 02011 Laon cédex